Mapový výřez č. 1
Nová Seninka
P-1c-1
M-1c-3
1C
36
37
35

Mapový výřez č. 2
Nová Seninka
36
37
35
1c
M-1c-2
4
5
II/446
6
M-1c-1
34
8
7

Mapový výřez č. 3
Stříbrnice
98
97
M-1c-2
179
1c
III/44649
M-1c-1
178
177
176

Mapový výřez č. 4
Stříbrnice
3C
2C
U2
III/44649
180

Mapový výřez č. 5
Stříbrnice
2C
3C
180
165
166
167
III/44649

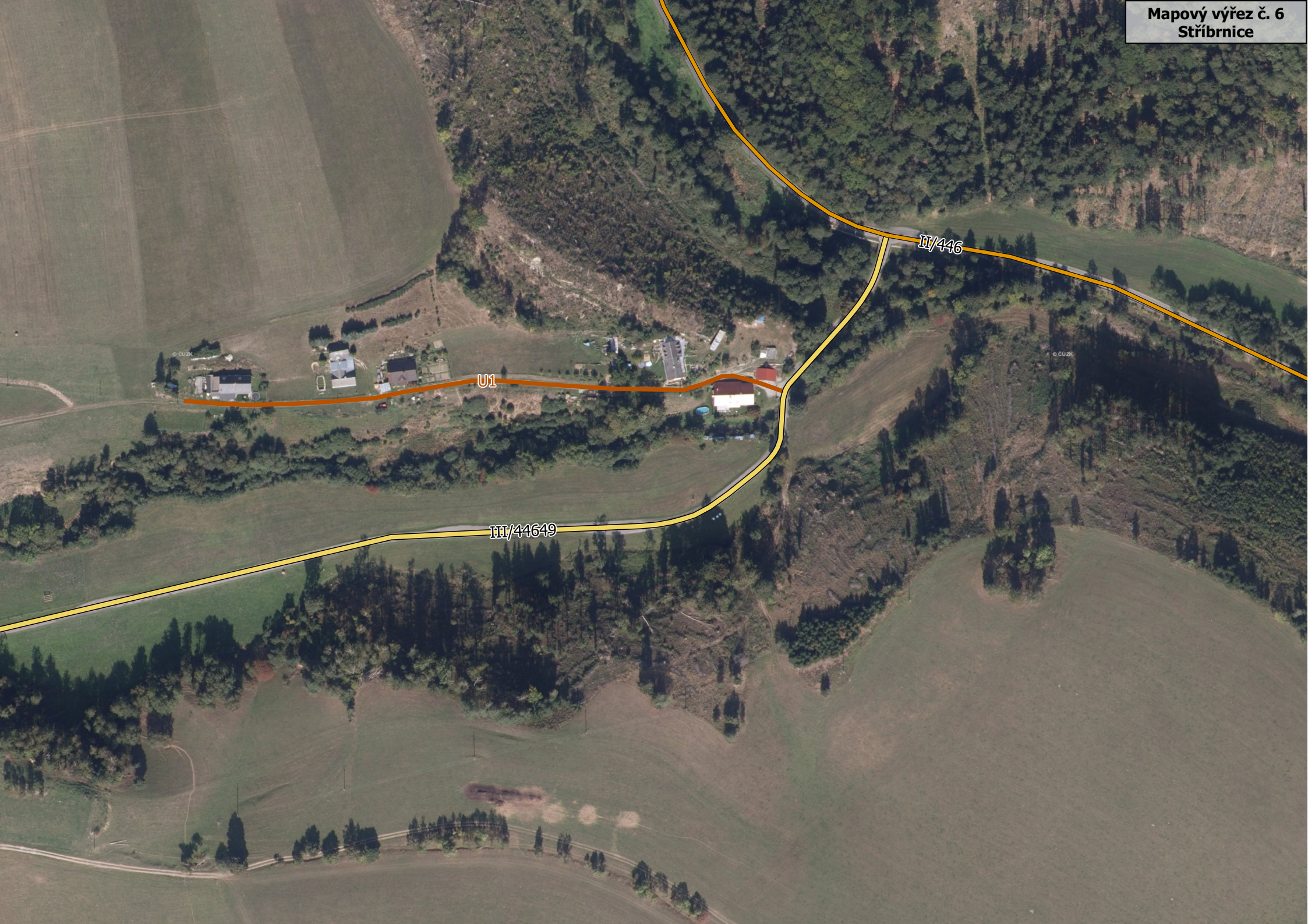
Mapový výřez č. 6
Stříbrnice
II/446
U1
III/44649

Mapový výřez č. 7
Kunčice
169
U1
101
100
99
III/446

Mapový výřez č. 8
Kunčice
213
2C
172
M-1b-1
171
170
M-1c-1
1C
168
169

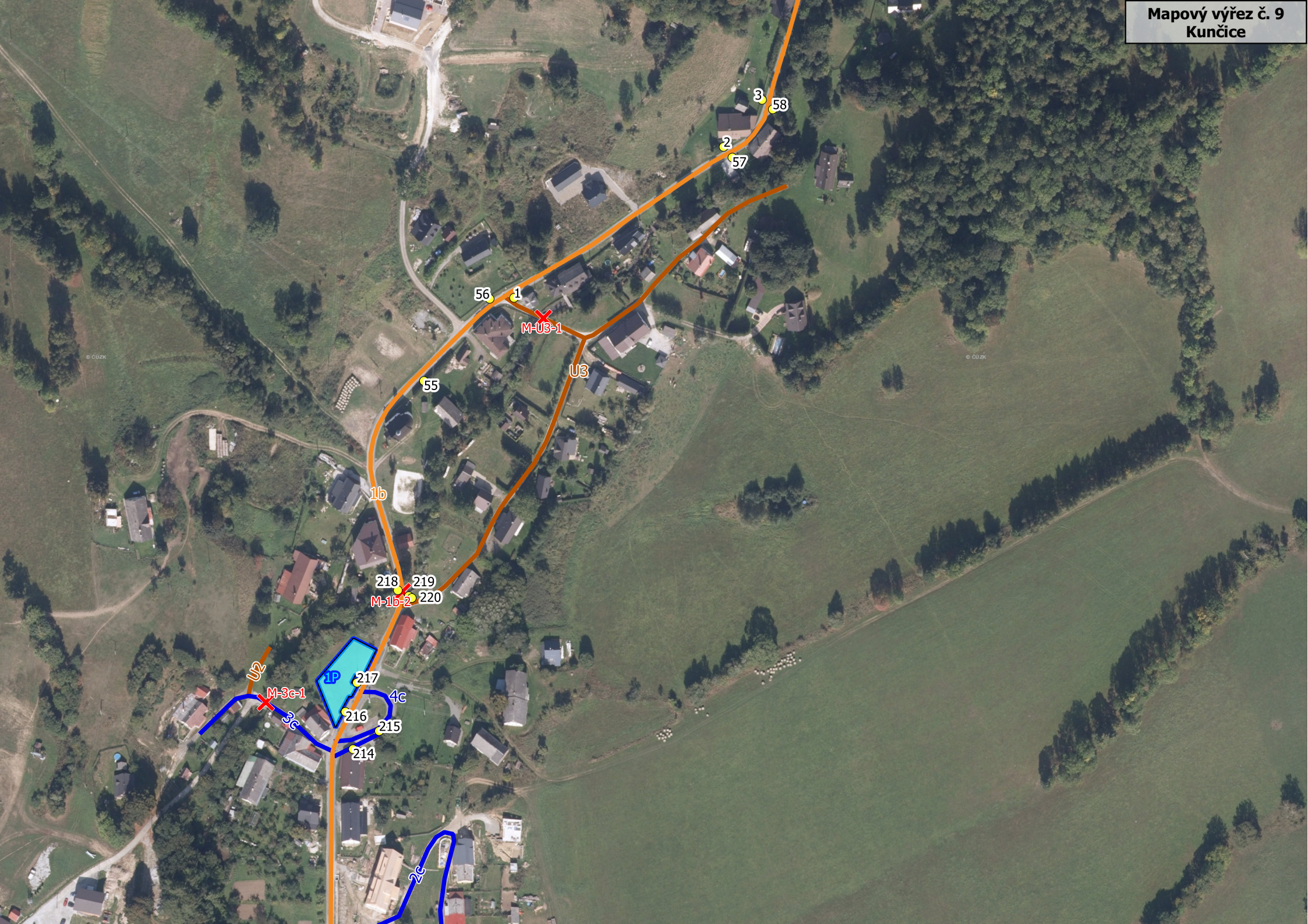
Mapový výřez č. 9
Kunčice
3
58
2
57
56
1
M-U3-1
U3
55
1b
218
219
220
M-1b-2
1P
217
U2
M-3c-1
4c
3c
216
215
214
2c

Mapový výřez č. 10
Kunčice
49
48
M-1b-4
62
61
60
M-1b-3
59
U4

Mapový výřez č. 11
Malé Vrbno
U1
U1
III/44647
188
187
185
186

Mapový výřez č. 12
Malé Vrbno
U1
U1

Mapový výřez č. 13
Velké Vrbno
III/44647
183
184
© ČÚZK

Mapový výřez č. 14
Velké Vrbno
1C
96
U1
9
182
III/44647
181

Mapový výřez č. 15
Hynčice pod Sušinou
31
30
1C
22
24
25
23

Mapový výřez č. 16
Hynčice pod Sušinou
1/C
31

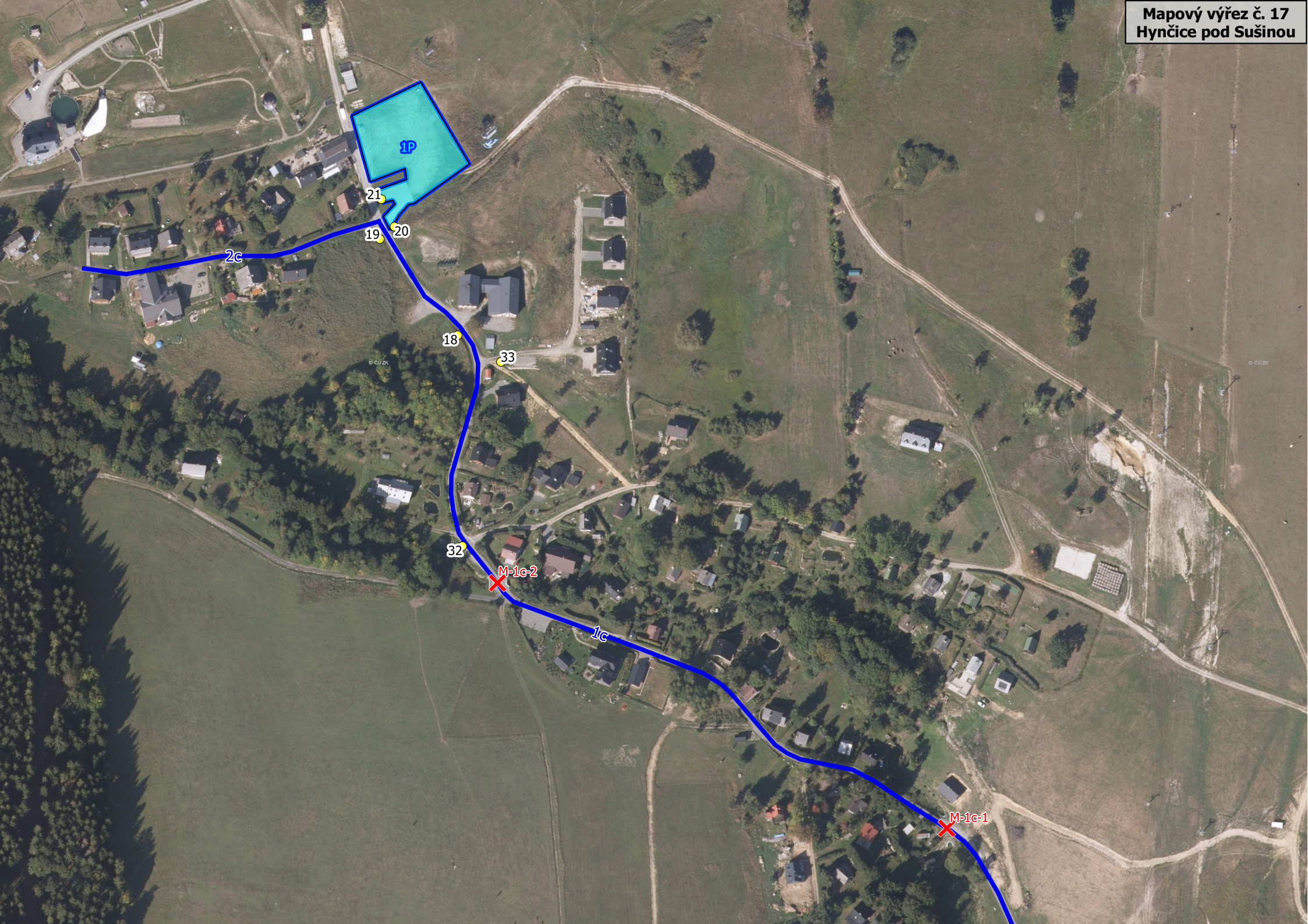
Mapový výřez č. 17
Hynčice pod Sušinou
1P
21
20
19
2c
18
33
32
M-1c-2
1c
M-1c-1

Mapový výřez č. 18
Chrastice
III/44644
39
40
41
38

Mapový výřez č. 19
Chrastice
III/44644
26
27
10
29
28
12
11
13
1b
q1

Mapový výřez č. 20
Chrastice
U1
16
14
15
16

Mapový výřez č. 21
Chrastice
1b
1c
17

Mapový výřez č. 22
Staré Město
205
206
77
208
207
102
III/446
3110
209
222
210

Mapový výřez č. 23
Staré Město
210
211
174
175
II/446
6d
U19
24c
173
III/44647
201
202
200
25c
203
204
189
190
199
U20
191
197
198
22c
III/44646
127
128
133
123
121
118
130
129
131
132
21c
126
196
195

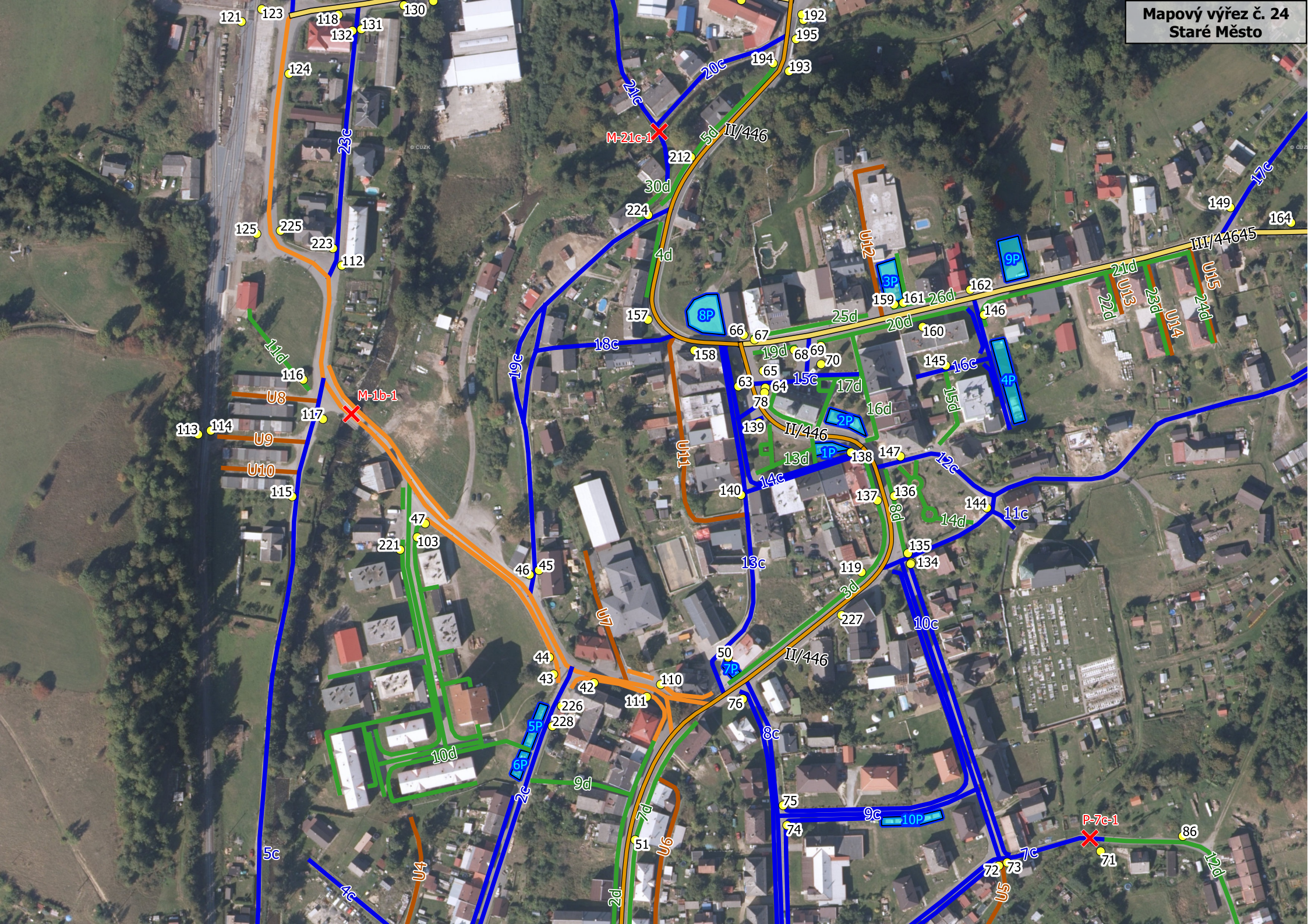
Mapový výřez č. 24
Staré Město
M-21c-1
M-1b-1
P-7c-1
II/446
III/44645
U4
U5
U6
U7
U8
U9
U10
U11
U12
U13
U14
U15
2c
4c
5c
7c
8c
9c
10c
11c
12c
13c
14c
15c
16c
17c
18c
19c
20c
21c
23c
2d
3d
4d
5d
7d
8d
9d
10d
11d
12d
13d
14d
15d
16d
17d
19d
20d
21d
22d
23d
24d
25d
26d
30d
1P
2P
3P
4P
5P
6P
7P
8P
9P
10P

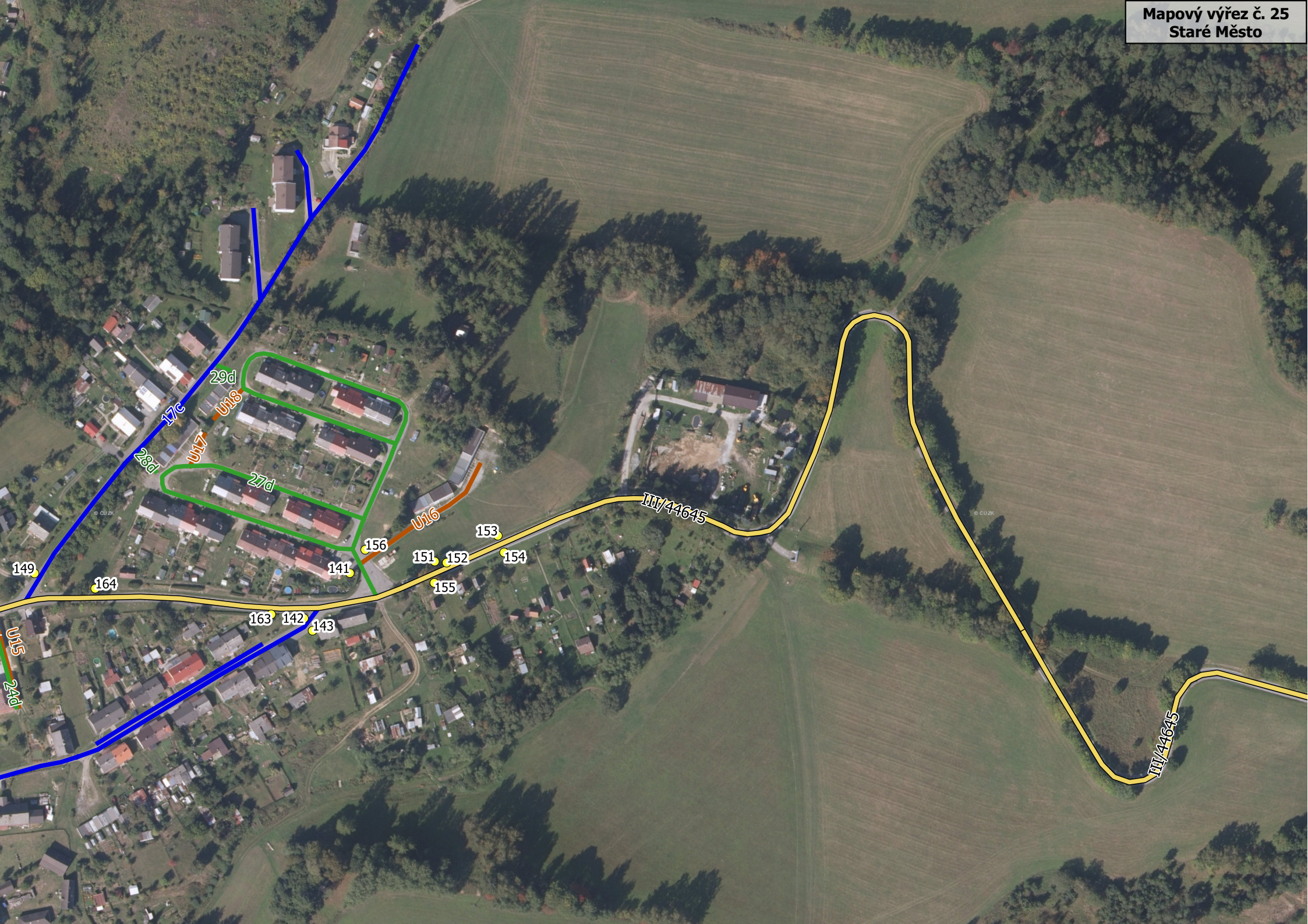
Mapový výřez č. 25
Staré Město
17c
28d
29d
U18
U17
27d
U16
U15
24d
III/44645
III/44645
149
164
163
142
143
141
156
153
151
152
154
155

Mapový výřez č. 26
Staré Město
U2
U3
U4
U5
U6
4c
3c
2c
1c
1d
2d
7d
7c
6c
12d
P-U3-1
M-3c-1
P-1c-1
P-6c-1
88
87
109
108
105
104
107
92
93
89
90
54
52
53
91
83
84
82
81
120
79
85
80

Mapový výřez č. 27
Staré Město
1C
80
150
122
U1
M-U1-1
95
94

Mapový výřez č. 28
Staré Město
U2
P-U2-1
© ČÚZK